





BALCONS EST DU VERCORS : AUTOUR DE GRESSE-EN-VERCORS ET ST-ANDÉOL



40 Sentier de l'eau  2,8  30m  0h30

Départ : Gresse en Vercors, Maison du Grand Veymont
Sentier sur le thème de l'eau avec 6 stations explicatives et ludiques. Beau parcours d'initiation pour tous.

41 Circuit des deux  5,8  166m  1h00

Départ : Gresse en Vercors, Maison du Grand Veymont
Les descentes après la station et les Grands Deux sont un peu raides.

43 L'Allimas  8,4  300m  1h15

Départ : Gresse en Vercors, Maison du Grand Veymont
Descente souvent boueuse à cause des exploitations forestières.

Circuit qui permet d'admirer les falaises du Vercors et du col de l'Allimas et le Mont Aiguille.

44 Le tour du château vert  13,4  577m  3h00




Départ : Gresse en Vercors, Maison du Grand Veymont
Bien suivre le balisage dans la traversée du hameau du Chomeil.

Montée régulière face aux falaises du Vercors, descente par un magnifique sentier en forêt, retour par les hameaux du Chomeil et des Grands Deux.

45 Au pied du Baconnet  11  500m  2h40

Départ : Gresse en Vercors, Maison du Grand Veymont
La descente est très utilisée par les randonneurs à la montée, soyez courtois.

La montée par une route raide (15%) qui fait découvrir la vallée de la Gresse mène à une descente très plaisante mais technique

46 Le Serpaton  30,5  1400m  5h30

Départ : Gresse en Vercors, Maison du Grand Veymont
Sur l'ancienne voie d'accès à Gresse à la descente, ne pas faire rouler de pierres sur la route qui est dessous.

Ce circuit utilise l'ancienne route de Gresse pour rejoindre Monestier de Clermont puis l'ancien chemin muletier pour en revenir.